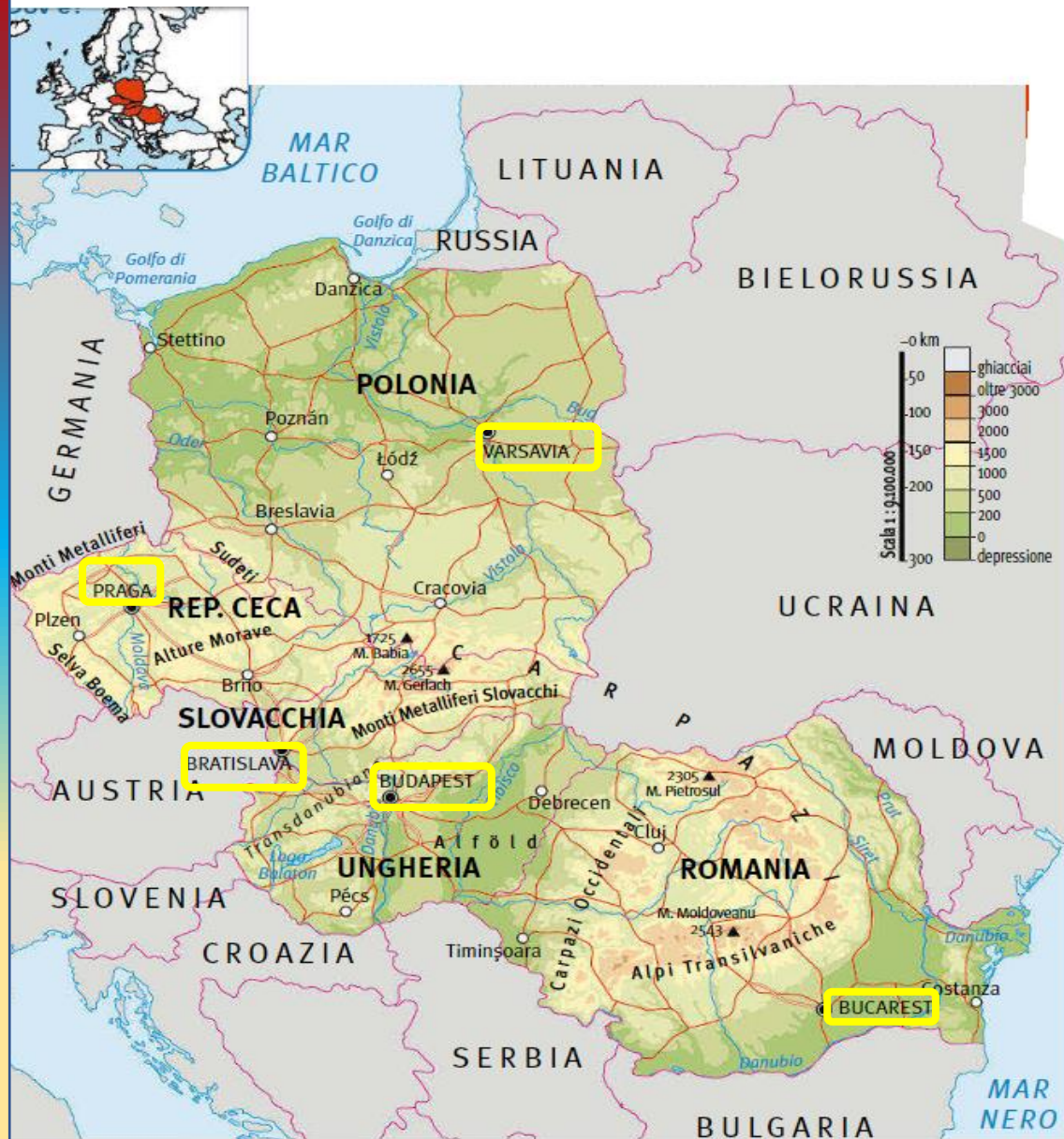


Regione Europa Centro Orientale:

questa regione comprende la Polonia, la Repubblica ceca, la Slovacchia, l'Ungheria e la Romania.
È bagnata dal mar baltico a nord e dal mar nero a sud



I PAESI SOCIALISTI DELL'EST

- Questi Stati, dopo la Seconda Guerra Mondiale, hanno fatto parte dei cosiddetti Paesi dell'est (insieme a Bulgaria, Albania e Germania dell'est) ed erano sotto il controllo dell'Unione Sovietica.

Non erano democrazie (non c'erano elezioni) ma Paesi socialisti.

L'economia era cioè controllata dallo Stato, che era proprietario dei terreni, delle fabbriche ecc.

- A partire dal 1989 e dopo il crollo dell'Unione Sovietica, questi Paesi hanno scelto di essere delle democrazie e hanno trasformato la loro economia socialista in un'economia di libero mercato: hanno quindi privatizzato (venduto a privati) terre e industrie che fino ad allora erano state proprietà dello Stato.

QUI PARLIAMO
DELL'UNGHERIA



UNGHERIA



confini

UNGHERIA: IL TERRITORIO



DAL 2004



Fiorino Ungherese



Repubblica parlamentare



km² 93.011



10 milioni circa



Ungherese



Cattolici 63%
Protestante 25%

A OVEST
AUSTRIA
SLOVENIA

A NORD:
SLOVACCHIA

A EST
UCRAINA
ROMANIA

A SUD
SERBIA
CROAZIA



A nord uniche montagne



Territorio quasi tutto pianeggiante.
Grande pianura attraversata dal Danubio.
Puszta: steppa arida vicino Romania



Danubio

Tibisco



Balaton, chiamato mare perché molto grande

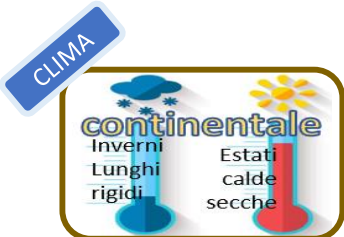




Fiorino Ungherese



isole

I magiari (o ungari), provenienti dalla Russia europea, si insediarono stabilmente nelle pianure del medio Danubio nel IX secolo. Qui crearono un regno che, dopo la conversione al cristianesimo, si estese fino alla costa dalmata. Nel Cinquecento l'Ungheria cadde sotto dominio turco, rimanendovi per due secoli. Passò quindi sotto quello asburgico, divenendo però nell'Ottocento partner dell'Austria. **La piena indipendenza la acquisì nel 1918.**



	- bassa	+ media	++ alta
Agricoltura:			Vino peperone rosso
allevamento			Bovini Suini ovini
Pesca			
foreste			
Giacimenti petrolio /gas			Lignite e ferro



capitale

Budapest, 1,7 milioni di abitanti sorge sul Danubio dall'unione di Buda



Budapest: parlamento



Debrecen, 260.000 ab.

Miskolc 180.000 ab. Polo siderurgico, tessile e alimentare nodo traffico commerciale



SETTORE PRIMARIO: risorse naturali

SETTORE SECONDARIO trasformazione



SETTORE TERZIARIO SERVIZI

PRODOTTI TIPICI: Vino Tokaj

basso costo della manodopera ha convinto molte industrie straniere a trasferire qui le loro fabbriche.

	- bassa	+ media	++ alta
Siderurgiche			
Meccanico (costruzioni)			Materiale ferrovie
Petrochimiche			
Automobilistiche			auto
Tessile / abbigliamento			abbigliamento
Alimentare			
Artigianato			Mobili
Energia			



	- bassa	+ media	++ alta
Trasporti			
Banche			
Commercio			
Turismo			In crescita